



RESOLUCIÓN DE MODIFICACION DE METAS FISICAS No. 13-2026

**ASUNTO: EL MINISTERIO DE COMUNICACIONES,
INFRAESTRUCTURA Y VIVIENDA APRUEBA
MODIFICACIÓN DE METAS FÍSICAS
CORRESPONDIENTES AL EJERCICIO FISCAL 2026, EN
LOS VALORES ASIGNADOS**


CONSIDERANDO: *Que el Fondo Social de Solidaridad -FSS- requiere al Ministerio de Comunicaciones, Infraestructura y Vivienda, la aprobación del proceso de readecuación de metas físicas para compatibilizar el Plan Operativo Anual 2026, con las asignaciones presupuestarias para el ejercicio fiscal vigente, según el Decreto No. 101-97 “Ley Orgánica del Presupuesto”, del Congreso de la República de Guatemala, Decreto Número 36-2024, del Congreso de la República de Guatemala, “Ley del Presupuesto General de Ingresos y Egresos del Estado para el Ejercicio Fiscal Dos mil Veinticinco vigente para el ejercicio fiscal dos Mil Veintiséis.*

CONSIDERANDO: *Que, de conformidad con el análisis y verificación del expediente adjunto, se determinó que, para la presente solicitud SI existe modificación de metas físicas según Comprobante de Modificación de Metas Físicas 1 –CMF1- 15457, del Sistema Nacional de Inversión Pública -SNIP-. **POR TANTO:** Con base a los considerandos anteriores y de conformidad con el Decreto Número 114-97, “Ley*




MINISTERIO DE COMUNICACIONES,
INFRAESTRUCTURA Y VIVIENDA

del Organismo Ejecutivo”, en el Artículo 27 literal a); Decreto Número 36-2024 ‘Ley del Presupuesto General de Ingresos y Egresos del Estado para el Ejercicio Fiscal Dos mil Veinticinco vigente para el ejercicio fiscal dos Mil Veintiséis, “Artículos 81 y 82, aprobados por el Congreso de la República de Guatemala y Acuerdo Gubernativo Número 01-2026, “Distribución Analítica del Presupuesto”, en el Artículo 5 literal a, aprobado por el Presidente de la República de Guatemala, con vigencia para el presente ejercicio fiscal; este despacho **RESUELVE: PRIMERO:** Aprobar la reprogramación de metas físicas bajo la responsabilidad de los que intervienen en el proceso de reprogramación conforme los comprobantes y/o justificaciones con base a la documentación y a lo actuado por la Unidad Ejecutora; **SEGUNDO:** Pase a la Dirección de Planificación y Desarrollo Institucional –DIPLAN–, para que continúe el debido proceso. -----


VICEMINISTRO ADMINISTRATIVO Y
FINANCIERO

Josue Ricart
Viceministro Administrativo y Financiero
Ministerio de Comunicaciones, Infraestructura
y Vivienda





MINISTRA DE COMUNICACIONES,
INFRAESTRUCTURA Y VIVIENDA

Ing. Norma Zea Osorio
Ministra
Ministerio de Comunicaciones,
Infraestructura y Vivienda



COMPROBANTE DE MODIFICACIÓN FÍSICA 1 - CMF1 -

Institución :	13000	MINISTERIO DE COMUNICACIONES, INFRAESTRUCTURA Y VIVIENDA	Fecha elaboracion	No. COMPROBANTE
Unid. Ejec.:		FONDO SOCIAL DE SOLIDARIDAD ✓	04/02/2026	15457 ✓

Tipo Documento Respaso	Clase Documento	No. Doc. Respaso	Fecha Respaso	Clase de Modificación
RESOLUCIONES	RESOLUCIONES DEL DESPACHO	PLANI-04-2026 ✓	19/01/2026 ✓	REPROGRAMACION

SNIP	Descripcion de la Meta	Inicial	Modificado	Vigente	Unidad Medida
------	------------------------	---------	------------	---------	---------------

Producto Final : MEJORAMIENTO DE CARRETERAS SECUNDARIAS

Subestructura : 11-1-2 1.24

+32

280292	MEJORAMIENTO CARRETERA RD-QUE-13-03 KM. 217.165 - KM. 221.165 Y BIF. RD-QUE-13-03 KM. 220.905 - RD-QUE-13-02 KM. 221.305, HUITAN, QUETZALENANGO	1.56	.32	1.24	Kilometro
--------	---	------	-----	------	-----------

Producto Final : APLICACION DE INFRAESTRUCTURA AEROPROTECTORIA

Subestructura : 13-0-1 2,073.71

5,963.07

281255	AMPLIACION PISTA DE ATERRIZAJE, SAN JOSE, ESCUINTLA	7,936.78	2,073.71	5,863.07	Metro cuadrado
--------	---	----------	----------	----------	----------------

Producto Final : REPOSICION DE PUENTES VEHICULAR

Subestructura : 94-14-1 13.57

.78

300658	REPOSICION PUENTE VEHICULAR INGRESO A EL JICARO, EL JICARO, EL PROGRESO	13.57	.78	12.79	Metro
--------	---	-------	-----	-------	-------

METAS INCREMENTADAS

SNIP	Descripcion de la Meta	Inicial	Modificado	Vigente	Unidad Medida
------	------------------------	---------	------------	---------	---------------

Producto Final : COMPLEMENTOS DE DISTRIBUCIONES DE TRÁNSITO

Subestructura : 11-1-1 505.87

496.63

502.50

263554	CONSTRUCCION PASO A DESNIVEL AVENIDA PETAPA Y 53 CALLE, ZONA 12, GUATEMALA, GUATEMALA	57.25	117.98	175.23	Metro
263551	CONSTRUCCION PASO A DESNIVEL CALZADA ROOSEVELT Y 9 AVENIDA, ZONA 11, GUATEMALA, GUATEMALA	28.06	154.66	182.72	Metro
299285	CONSTRUCCION PASO A DESNIVEL 46 CALLE, CALZADA RAUL AGUILAR BATES, ENIRADA COLONIA MONTE MARIA ZONA 12, VILLA NUEVA, GUATEMALA	20.56	223.99	244.55	Metro

Producto Final : MEJORAMIENTO DE CARRETERAS PR-ARIAS

Subestructura : 11-1-1 7.11

13.56

20.57

276084	MEJORAMIENTO CARRETERA CA-13 DE PUERTA DEL CIELO KM. 529.700 - FRONTERA KM. 552.850, MELCHOR DE MENCÓS, PETEN	1.86	3.28	5.14	Kilometro
276039	MEJORAMIENTO CARRETERA CA-13 AEROPUERTO INTERNACIONAL MUNDO MAYA KM. 477.700 - BIFURCACION XIJU KM. 490.000, TIJORES, PETEN	2.12	6.72	8.84	Kilometro
303199	MEJORAMIENTO CARRETERA CA-13 KM 490.000 ALDEA IKLU - KM. 529.000 PUERTA DEL CIELO, TIJORES - MELCHOR DE MENCÓS, PETEN	3.13	3.56	6.69	Kilometro

Producto Final : MEJORAMIENTO DE CARRETERAS SECUNDARIAS

Subestructura : 11-1-2 13.10

40.41

33.51

280291	MEJORAMIENTO CARRETERA RD-PRO-15, ALDEA LAS OVEJAS KM. 93.717 - COLONIA JORGE MARIO BARRIOS FALLA KM. 90.500, EL JICARO, EL PROGRESO	26	1.37	1.63	Kilometro
302353	MEJORAMIENTO CARRETERA RD-PET-01 KM. 12.789 - KM. 17.579, SAN ANDRES, PETEN	.38	3.60	3.98	Kilometro
283717	MEJORAMIENTO CARRETERA RD-JUF-07 KM. 134.600 - KM. 142.730, EL PROGRESO, JUTIAPA	.65	1.57	2.22	Kilometro
276028	MEJORAMIENTO CARRETERA RD-PET-01 DE PUENTE SACPUY - ALDEA SACPUY, SAN ANDRES, PETEN	.88	6.75	7.63	Kilometro
276083	MEJORAMIENTO CARRETERA RD-PET-11-01 SAN BENITO - SANTA RITA, SAN BENITO, PETEN	1.43	1.32	2.75	Kilometro
304433	MEJORAMIENTO CARRETERA RD-JUF-54 KM. 136.930 - KM. 143.728, PASAJO, JUTIAPA	.30	3.18	3.48	Kilometro
280289	MEJORAMIENTO CARRETERA RD-ESC-25 INTERSECCION RD-ESC-02 KM. 99.450 - PARCELAMIENTO LOS ANGELES KM. 124.981, LA DEMOCRACIA - SAN JOSE, ESCUINTLA	1.97	3.16	5.13	Kilometro
295013	MEJORAMIENTO CARRETERA RD-CHI-05 KM. 182.70 - KM. 189.95, CHICUMULA, CHICUMULA	.58	5.23	5.81	Kilometro
299180	MEJORAMIENTO CARRETERA RD-EXC-27 KM. 143.350 - KM. 145.877, TOUSATE, ESCUINTLA	.23	2.46	2.69	Kilometro
276035	MEJORAMIENTO CARRETERA RD-PET-07 DE INTERSECCION RD-PET-15 KM. 469.600 - COOPERATIVA NUEVA GUATEMALA, TECUN UMAN, KM. 508.040, SAN FRANCISCO, PETEN	3.08	.68	3.76	Kilometro
129914	MEJORAMIENTO CARRETERA TRAMO BIF. CA-09 NORO KM 46 R65 ENTRADA FINCA SAN MIGUEL - ALDEA EL CARMEN, SANARATE, EL PROGRESO (PAVIMENTACION)	.30	.34	.64	Kilometro
299243	MEJORAMIENTO CARRETERA RD-GUA-12 KM. 74.200 - KM. 79.700, CHIARRANCHO, GUATEMALA	.44	1.28	1.72	Kilometro
154958	MEJORAMIENTO CARRETERA BIF SANTA CRUZ DEL QUICHE - SAN PEDRO JOCOPILAS, ALDEA SAN PABLO, QUICHE	1.00	6.38	7.38	Kilometro
154956	MEJORAMIENTO CARRETERA BIF SANTA CRUZ DEL QUICHE - SAN ANTONIO ILIENWANGO Y RD TOTO 01	1.00	.95	1.95	Kilometro
295692	MEJORAMIENTO CARRETERA RD-PET-23 DE INTERSECCION CA-13 KM. 379.550 - 5A, AVENIDA ZONA 5, POPTUN, PETEN	.09	.60	.69	Kilometro
280288	MEJORAMIENTO CARRETERA RD-SMO-19 KM.130.670 ALDEA LA VIÑA PUEBLO NUEVO LA REFORMA - RD-SMO-26 KM.136.378 ALDEA LA BOMBA, CHICUMULA, SANTA ROSA	.51	1.54	2.05	Kilometro

Producto Final : MEJORAMIENTO DE CAMINOS ADRA-58

Subestructura : 11-2-1 31.940.13

29,095.90

32,925.93

281576	MEJORAMIENTO CAMINO RURAL ALDEA SANTA BARBARA - ALDEA EL ZAPOTE, SANTA MARIA IHIJATAN Y BIF ALDEA SAN JOSE EL COYOLITO, SAN JUAN TEQUACO, SANTA ROSA	602.31	4,562.60	5,164.91	Metro
304039	MEJORAMIENTO CAMINO RURAL DE PUENTE MARCOS PINZON - PUENTE EL MACHETON, PACHALIM, QUICHE	378.85	3,968.69	4,347.54	Metro
302280	MEJORAMIENTO CAMINO RURAL ALDEA LA CRUZ - ALDEA HERMOGENES MONTELLANO, SAN PEDRO YEPOCAPA, CHIMALTENANGO	253.19	2,626.02	2,879.21	Metro

COMPROBANTE DE MODIFICACIÓN FÍSICA 1 - CMF1 -

283186	MEJORAMIENTO CAMINO RURAL QUE CONDUCE DE LA ALDEA SANTA RITA A LA ALDEA EL NARANJO, GUATMALOJA, EL PROGRESO	1,131.91	2,262.44	3,394.35	Meetro
297718	MEJORAMIENTO CAMINO RURAL ALDEA SAN MIGUEL - CASCO URBANO, HUIJE, ZACAPA	7.98	6,784.11	6,792.09	Meetro
302279	MEJORAMIENTO CAMINO RURAL ALDEA CHIMAJAT - CASCO URBANO, SANTA CRUZ BALANZA, CHIMALTENANGO	232.07	2,424.62	2,656.69	Meetro
313178	MEJORAMIENTO CAMINO RURAL ALDEA PAXCAMAN HACIA ALDEA EL MANGO, FLORES, PEÑEN	548.84	5,204.51	5,753.35	Meetro
313392	MEJORAMIENTO CAMINO RURAL BIFURCACION CA-1 OR. KM 120.92 - HOSPITAL NACIONAL, JUTIAPA, JUTIAPA	785.00	1,152.81	1,937.81	Meetro
Producto Final : CONSTRUCCION DE PUENTES EN CAMINOS RURALES		4.17	7.49	11.66	
Estructura : 11-2-2					
267349	CONSTRUCCION PUENTE VEHICULAR CASERIO AGUA CALIENTE, ALDEA QUECA, SIPACAPA, SAN MARCOS	4.17	7.49	11.66	Meetro
Producto Final : MEJORAMIENTO DE CALLES		36.72		36.83	
Estructura : 11-3-1					
297297	MEJORAMIENTO CALLE BA. CALLE ENTRE 1ERA. Y 5A. AVENIDA Y ZARLON, ZONA 3, PAULIN, ESCUINTLA	36.72	.11	36.83	Meetro
Producto Final : MEJORAMIENTO DE CARRETERAS		.24	1.36	1.60	
Estructura : 11-3-1					
295015	MEJORAMIENTO CARRETERA RD-CHI-21-01 KM. 240.70 - PUENTE LOS CAJOTES KM. 243.76, CAMOTAN, CHIMULMIA	.24	1.36	1.60	Kilometro
Producto Final : MEJORAMIENTO DE CALLES		1,262.81	10,684.77	11,947.58	
Estructura : 11-4-1					
300328	MEJORAMIENTO CALLE (S) 15 AVENIDA Y 7 CALLE ZONA 8 DE CALZADA FRANCISCO JAVIER LOPEZ MARRUQUIN - NUEVO HOSPITAL, SAN BENITO, PEÑEN	265.36	2,267.31	2,532.67	Meetro
295868	MEJORAMIENTO CALLE (S) CASCO URBANO - HOSPITAL CABECERA MUNICIPAL SAN PEDRO NECTA, HUEHUETENANGO	295.32	997.94	1,293.26	Meetro
313307	MEJORAMIENTO CALLE (S) BARRIO LA UNION Y BARRIO ATIS, CASCO URBANO, PUERTO BARRIOS, ITABAL	69.42	2,012.02	2,081.44	Meetro
302278	MEJORAMIENTO CALLE REAL GENTEMARIO CASCO URBANO, EL TIJAR, CHIMALTENANGO	209.49	2,174.07	2,383.56	Meetro
282985	MEJORAMIENTO CALLE 61A, AVENIDA COLONIA EL PORVENIR - COLOWIA CATALINA, LA GOMERA, ESCUINTLA	40.57	312.86	353.43	Meetro
283545	MEJORAMIENTO CALLE 51A, AVENIDA 9 CALLE - 13 CALLE ZONA 1, MELCHOR DE MENCOS, PEÑEN	32.63	139.23	171.86	Meetro
282984	MEJORAMIENTO CALLE 19A, CALLE 2DA, CALLE 3RA, AVENIDA, Y 12VA. AVENIDA, ALDEA NUEVO TEXCUACO, LA GOMERA, ESCUINTLA	142.30	1,384.64	1,526.94	Meetro
282983	MEJORAMIENTO CALLE 3RA, AVENIDA, 2DA, CALLE, 3RA, CALLE, 4TA, CALLE, 5TA CALLE, Y 6TA, CALLE, BARRIO SAN DIEGO, LA GOMERA, ESCUINTLA	125.95	981.34	1,107.29	Meetro
283548	MEJORAMIENTO CALLE CEMENTERIO GENERAL - INTERSECCION KM. 294.525 RN-12-NORRE, IXCHIGUAN, SAN MARCOS	81.77	415.36	497.13	Meetro
Producto Final : AMPERACION DE SISTEMAS DE AGUAS PLUVIALES		1,341.28	1,461.35	280.63	
Estructura : 20-0-1					
263543	AMPLIACION SISTEMA DE AGUAS PLUVIALES UBICADO EN LA 7 AVENIDA NORTE, 24 CALLE FINAL Y 10 CALLE Y 10 AV, GUATEMALA, GUATEMALA	134.28	146.35	280.63	Meetro
Producto Final : CONSTRUCCION DE INFRAESTRUCTURA AEROPORTUARIA		86,047.49	19,225.73	105,273.22	
Estructura : 13-0-1					
281251	CONSTRUCCION INFRAESTRUCTURA DE AEROPUERTO (ESTACION DE BOMBEROS), SAN JOSE, ESCUINTLA	93.80	256.54	350.34	Meetro cuadrado
281254	CONSTRUCCION INFRAESTRUCTURA DE AEROPUERTO (URBANIZACION), SAN JOSE, ESCUINTLA	85,775.02	18,313.75	104,088.77	Meetro cuadrado
281249	CONSTRUCCION INFRAESTRUCTURA DE AEROPUERTO (TORRE DE CONTROL), SAN JOSE, ESCUINTLA	178.67	655.44	834.11	Meetro cuadrado
Producto Final : MEJORAMIENTO DE INFRAESTRUCTURA AEROPORTUARIA		5,751.04	5,453.06	11,204.10	
Estructura : 13-0-1					
281256	MEJORAMIENTO INFRAESTRUCTURA DE AEROPUERTO INTERNACIONAL LA AURORA, GUATEMALA, GUATEMALA	5,751.04	5,453.06	11,204.10	Meetro cuadrado
Producto Final : MEJORAMIENTO DE EDIFICIOS DE SALUD		47.41	359.42	406.83	
Estructura : 14-2-2					
276392	MEJORAMIENTO EDIFICIOS DE LA UNIDAD DE ATENCION INTEGRAL DEL VIH E INFECCIONES CRONICAS DEL HOSPITAL ROOSEVELT ZONA 11, GUATEMALA, GUATEMALA	47.41	359.42	406.83	Meetro cuadrado
Producto Final : AMPERACION DE EDIFICIOS DE SALUD		77.97	485.11	562.98	
Estructura : 14-3-2					
276393	AMPLIACION EDIFICIOS/AREA DE ENCAMAMIENTO DE LA UNIDAD NACIONAL DE ONCOLOGIA PEDIATRICA, 8VA. CALLE 7-92,ZONA 11, GUATEMALA, GUATEMALA	77.87	485.11	562.98	Meetro cuadrado

COMPROBANTE DE MODIFICACIÓN FÍSICA 1 -CMF1-

DESCRIPCION :

MODIFICACION DE METAS DE INVERSION PRESUPUESTO 2026, FONDO SOCIAL DE SOLIDARIDAD

DISPONGASE LA EMISION DE ESTA OPERACION:

APROBADA

Licda. María Hortensia Cid López
Directora de Planificación y Desarrollo
DIPLAN



Ministerio de Comunicaciones,
Infraestructura y Vivienda -CIV-

Jose Luis Ricart

Viceministro Administrativo y Financiero
Ministerio de Comunicaciones, Infraestructura
y Vivienda

Fecha

04/02/2026

COMPROBANTE DE MODIFICACIÓN FÍSICA 1 - CMF1-

Institución :	13000	MINISTERIO DE COMUNICACIONES, INFRAESTRUCTURA Y VIVIENDA	✓	Fecha elaboración	19/01/2026	✓	No. COMPROBANTE	15457
Unid. Ejec.:		FONDO SOCIAL DE SOLIDARIDAD						

Tipo Documento Respado	Clase Documento	No. Doc. Respado	Fecha Respado	Clase de Modificación
RESOLUCIONES	RESOLUCIONES DEL DESPACHO	PLANI-04-2026	19/01/2026	REPROGRAMACION

METAS DISMINUIDAS

SNIP	Descripcion de la Meta	Inicial	Modificado	Vigente	Unidad Medida
Producto Final : MEJORAMIENTO DE CALLETERAS SECUNDARIAS Estructura : 11-1-2					
260292	MEJORAMIENTO CARRETERA RD-QUE-13-03 KM. 217.165 - KM. 221.165 Y BIF. RD-QUE-13-03 KM. 220.905 - RD-QUE-13-02 KM. 221.305, HUIJUAN, QUETZALENANGO	1.56	.32	1.24	Kilometro
Producto Final : APLICACION DE INFRAESTRUCTURA AGRICOLA Estructura : 13-0-1					
281255	AMPLIACION PISTA DE ATERRIJAZE, SAN JOSE, ESCUINTLA	7,936.78	2,073.71	5,863.07	Metro cuadrado
Producto Final : REPOSICION DE PUENTE VEHICULAR Estructura : 94-14-1					
300658	REPOSICION PUENTE VEHICULAR INGRESO A EL JICARO, EL JICARO, EL PROGRESO	13.57	.78	12.79	Metro

METAS INCREMENTADAS

SNIP	Descripcion de la Meta	Inicial	Modificado	Vigente	Unidad Medida
Producto Final : CONSTRUCCION DE DISTRIBUIDORES DE TRÁNSITO Estructura : 11-1-1					
263554	CONSTRUCCION PASO A DESNIVEL AVENIDA PETAPA Y 53 CALLE, ZONA 12, GUATEMALA, GUATEMALA	57.25	117.98	175.23	Metro
263551	CONSTRUCCION PASO A DESNIVEL CALZADA ROOSEVELT Y 9 AVENIDA, ZONA 11, GUATEMALA, GUATEMALA	28.06	154.66	182.72	Metro
299285	CONSTRUCCION PASO A DESNIVEL 48 CALLE, CALZADA BAVIL AGUILAR BAIRES, ENTRADA COLONIA HONIE MARIA ZONA 12, VILLA NUEVA, GUATEMALA	20.56	223.99	244.55	Metro
Producto Final : MEJORAMIENTO DE CALLETERAS PRIMARIAS Estructura : 11-1-1					
276084	MEJORAMIENTO CARRETERA CA-13 DE PUERTA DEL CIELO KM. 529.700 - FRONTERA KM. 552.850, MELCHOR DE MENCOS, PETEN	1.86	3.28	5.14	Kilometro
276039	MEJORAMIENTO CARRETERA CA-13 AEROPUERTO INTERNACIONAL MUNDO MAYA KM. 477.700 - BIFURCACION IZUL KM. 490.000, FLORES, PETEN	2.12	6.72	8.84	Kilometro
303199	MEJORAMIENTO CARRETERA CA-13 KM 490.000 ALDEA IZUL - KM. 529.000 PUERTA DEL CIELO, FLORES - MELCHOR DE MENCOS, PETEN	3.13	3.56	6.69	Kilometro
Producto Final : MEJORAMIENTO DE CALLETERAS SECUNDARIAS Estructura : 11-1-2					
280291	MEJORAMIENTO CARRETERA RD-PRO-18 ALDEA LAS OVEJAS KM. 93.717 - COLONIA JORGE MARIO BARRIOS FALLA KM. 90.860, EL JICARO, EL PROGRESO	.26	1.37	1.63	Kilometro
302353	MEJORAMIENTO CARRETERA RD-PET-01 KM. 12.789 - KM. 17.579, SAN ANDRES, PETEN	.38	3.60	3.98	Kilometro
283717	MEJORAMIENTO CARRETERA RD-JUT-07 KM. 134.600 - KM. 142.730, EL PROGRESO, JUTIAPA	.65	1.57	2.22	Kilometro
276028	MEJORAMIENTO CARRETERA RD-PET-01 DE PUENTE SACPUY - ALDEA SACPUY, SAN ANDRES, PETEN	.88	6.75	7.63	Kilometro
276083	MEJORAMIENTO CARRETERA RD-PET-11-01 SAN BENITO - SANTA RITA, SAN BENITO, PETEN	1.43	1.32	2.75	Kilometro
304433	MEJORAMIENTO CARRETERA RD-JUT-54 KM. 139.930 - KM. 143.728, PASASCO, JUTIAPA	.30	3.18	3.48	Kilometro
280289	MEJORAMIENTO CARRETERA RD-ESC-25 INTERSECCION RD-ESC-02 KM. 99.450 - PARCELAMIENTO LOS ANGELES KM. 124.981, LA DEMOCRACIA, SAN JOSE, ESCUINTLA	1.97	3.16	5.13	Kilometro
295013	MEJORAMIENTO CARRETERA RD-CHI-05 KM. 182.70 - KM. 189.95, CHIQUIMULA, CHIQUIMULA	.58	5.23	5.81	Kilometro
299180	MEJORAMIENTO CARRETERA RD-ESC-27 KM. 143.350 - KM. 145.877, TIQUISATE, ESCUINTLA	.23	2.46	2.69	Kilometro
276035	MEJORAMIENTO CARRETERA RD-PET-07 DE INTERSECCION RD-PET-15 KM. 469.600 - COOPERATIVA NUEVA GUATEMALA, TECUN UJMAN KM.508.040, SAN FRANCISCO, PETEN	3.08	.68	3.76	Kilometro
129914	MEJORAMIENTO CARRETERA TRAMO BIF. CA-09 NORTE KM 46.86 ENTRADA FINCA SAN MIGUEL - ALDEA EL CARMEN, SANARATE, EL PROGRESO (PAVIMENTACION)	.30	.34	.64	Kilometro
298243	MEJORAMIENTO CARRETERA RD-GUA-12 KM. 74.200 - KM. 79.700, CHIARRANCHO, GUATEMALA	.44	1.28	1.72	Kilometro
154958	MEJORAMIENTO CARRETERA BIF SANTA CRUZ DEL QUICHE - SAN PEDRO JOCOPLAS, ALDEA SAN PABLO, QUICHE	1.00	6.38	7.38	Kilometro
154956	MEJORAMIENTO CARRETERA BIF SANTA CRUZ DEL QUICHE - SAN ANTONIO ILIOTEMANGO Y RD TOYO 01	1.00	95	1.95	Kilometro
295692	MEJORAMIENTO CARRETERA RD-PET-23 DE INTERSECCION CA-13 KM. 379.550 - 5A, AVENIDA ZONA 5, POPIUN, PETEN	.09	.60	.69	Kilometro
280288	MEJORAMIENTO CARRETERA RD-SRO-19 KM.130.070 ALDEA LA VIRJA PUEBLO NUEVO LA REFORMA - RD-SRO-26 KM. 136.978 ALDEA LA BOMBA, CHIQUIMULA, SANTA ROSA	.51	1.54	2.05	Kilometro
Producto Final : MEJORAMIENTO DE CARRILES ALIADOS Estructura : 11-1-1					
281576	MEJORAMIENTO CAMINO RURAL ALDEA SANTA BARBARA - ALDEA EL ZAPOTE, SANTA MARIA IHUJUTAN Y BIF ALDEA SAN JOSE EL COYOLITO, SAN JUAN TECUACAO, SANTA ROSA	602.31	4.562.60	5.164.91	Metro
304039	MEJORAMIENTO CAMINO RURAL DE PUENTE MARCOS PINZON - PUENTE EL MACHETON, PACHAJUM, QUICHE	378.85	3.968.69	4.347.54	Metro
302280	MEJORAMIENTO CAMINO RURAL ALDEA LA CRUZ - ALDEA HERMOGONES MONTELLANO, SAN PEDRO YEOCAPA, CHIMALTENANGO	253.19	2.626.02	2.879.21	Metro

COMPROBANTE DE MODIFICACIÓN FÍSICA 1 - CMF1-

✓ 283166	MEJORAMIENTO CAMINO RURAL QUE CONDUCE DE LA ALDEA SANTA RITA A LA ALDEA EL NARANJO. GUATADUPEZ, EL PROGRESO	✓ 1,131.91	✓ 2,262.44	✓ 3,394.35	Metro
✓ 297718	MEJORAMIENTO CAMINO RURAL ALDEA SAN MIGUEL - CASCO URBANO. HUIJE, ZACAPA	✓ 7.98	✓ 6,784.11	✓ 6,792.09	Metro
✓ 302279	MEJORAMIENTO CAMINO RURAL ALDEA CHIMAZAT - CASCO URBANO. SANTA CRUZ BALAWYA, CHIMALTENANGO	✓ 232.07	✓ 2,424.62	✓ 2,656.69	Metro
✓ 313178	MEJORAMIENTO CAMINO RURAL ALDEA PAXCAMAN HACIA ALDEA EL MANGO, FLORES, PELEN	✓ 548.84	✓ 5,204.51	✓ 5,753.35	Metro
✓ 313392	MEJORAMIENTO CAMINO RURAL BIFURCACION CA-1 OR. KM 120.92 - HOSPITAL NACIONAL, JUTIAPA, JUTIAPA	✓ 785.00	✓ 1,152.81	✓ 1,937.81	Metro
Producto Final : CONSTRUCCION DE PUENTES EN CAMINOS RURALES					
Estructura : 11-2-2					
✓ 267349	CONSTRUCCION PUENTE VEHICULAR CASERIO AGUA CALIENTE, ALDEA QUECA, SIPACAPA, SAN MARCOS	✓ 4.17	✓ 7.49	✓ 11.66	Metro
Producto Final : MEJORAMIENTO DE CALLES					
Estructura : 11-3-1					
297297	MEJORAMIENTO CALLE BA. CALLE ENTRE TERA Y 5A. AVENIDA Y ZANJON. ZONA 3, PAJUN, ESCUINTLA	✓ 36.72	✓ 11	✓ 36.83	Metro
Producto Final : MEJORAMIENTO DE CARRETERAS					
Estructura : 11-3-1					
295015	MEJORAMIENTO CARRETERA RD-CHI-21-01 KM. 240.70 - PUENTE LOS CAULOTES KM. 243.76, CAMOJAN, CHIRIQUINIA	✓ 24	✓ 1.36	✓ 1.60	Kilometro
Producto Final : MEJORAMIENTO DE CALLES					
Estructura : 11-4-1					
✓ 300328	MEJORAMIENTO CALLE (S) 15 AVENIDA Y 7 CALLE ZONA 8 DE CALZADA FRANCISCO JAVIER LOPEZ MARROQUIN NUEVO HOSPITAL, SAN BENITO, PELEN	✓ 265.36	✓ 2,267.31	✓ 2,532.67	Metro
✓ 295868	MEJORAMIENTO CALLE (S) CASCO URBANO - HOSPITAL CABECERA MUNICIPAL SAN PEDRO NECTA, HUEHUETENANGO	✓ 295.32	✓ 997.94	✓ 1,293.26	Metro
✓ 313307	MEJORAMIENTO CALLE (S) BARRIO LA UNION Y BARRIO ATILES CASCO URBANO, PUERTO BARRIOS, UJABAL	✓ 69.42	✓ 2,012.02	✓ 2,081.44	Metro
✓ 302278	MEJORAMIENTO CALLE REAL CENTENARIO CASCO URBANO, EL TALAR, CHIMALENANGO	✓ 209.49	✓ 2,174.07	✓ 2,383.56	Metro
✓ 282985	MEJORAMIENTO CALLE 6TA. AVENIDA COLONIA EL PORVENIR - COLONIA CATALINA LA GOMERA, ESCUINTLA	✓ 40.57	✓ 312.86	✓ 353.43	Metro
✓ 283545	MEJORAMIENTO CALLE 5TA. AVENIDA 9 CALLE - 13 CALLE ZONA 1, MELCHOR DE MENCOS, PELEN	✓ 32.63	✓ 139.23	✓ 171.86	Metro
✓ 282984	MEJORAMIENTO CALLE TERA, CALLE 2DA. CALLE 3RA. AVENIDA, Y 12VA. AVENIDA, ALDEA NUEVO TEXCUARCO, LA GOMERA, ESPUNTA	✓ 142.30	✓ 1,384.64	✓ 1,526.94	Metro
✓ 282983	MEJORAMIENTO CALLE 3RA. AVENIDA, 2DA. CALLE 3RA. CALLE, 4TA. CALLE, 5TA. CALLE, Y 6TA. CALLE, BARRIO SAN DIEGO, LA GOMERA, ESCUINTLA	✓ 125.95	✓ 981.34	✓ 1,107.29	Metro
✓ 283548	MEJORAMIENTO CALLE CEMENTERIO GENERAL. - INTERSECCION KM. 294.525 RN-12-NORIE, IXCHIGUAN, SAN MARCOS	✓ 81.77	✓ 415.36	✓ 497.13	Metro
Producto Final : AMPLIACION DE SISTEMAS DE AGUAS PLUVIALES					
Estructura : 10-2-1					
✓ 262543	AMPLIACION SISTEMA DE AGUAS PLUVIALES UBICADO EN LA 7 AVENIDA NORIE, 24 CALLE FINAL Y 10 CALLE Y 10 AV. GUATEMALA, GUATEMALA	✓ 134.28	✓ 146.35	✓ 280.63	Metro
Producto Final : CONSTRUCCION DE INFRAESTRUCTURA AEROPORTUARIA					
Estructura : 11-2-1					
281251	CONSTRUCCION INFRAESTRUCTURA DE AEROPUERTO (ESTACION DE BOMBEROS), SAN JOSE, ESCUINTLA	✓ 93.80	✓ 256.54	✓ 350.34	Metro cuadrado
281254	CONSTRUCCION INFRAESTRUCTURA DE AEROPUERTO (URBANIZACION), SAN JOSE, ESCUINTLA	✓ 85,775.02	✓ 18,313.75	✓ 104,088.77	Metro cuadrado
✓ 281249	CONSTRUCCION INFRAESTRUCTURA DE AEROPUERTO (TORRE DE CONTROL), SAN JOSE, ESCUINTLA	✓ 178.67	✓ 655.44	✓ 834.11	Metro cuadrado
Producto Final : MEJORAMIENTO DE INFRAESTRUCTURA AEROPORTUARIA					
Estructura : 11-2-1					
✓ 281256	MEJORAMIENTO INFRAESTRUCTURA DE AEROPUERTO (INTERNACIONAL LA AURORA, GUATEMALA, GUATEMALA)	✓ 5,751.04	✓ 5,453.06	✓ 11,204.10	Metro cuadrado
Producto Final : MEJORAMIENTO DE EDIFICIOS DE SALUD					
Estructura : 14-2-2					
✓ 276392	MEJORAMIENTO EDIFICIOS DE LA UNIDAD DE ATENCION INTEGRAL DEL VIH E INFECCIONES CRONICAS DEL HOSPITAL ROOSEVELT ZONA 11, GUATEMALA, GUATEMALA	✓ 47.41	✓ 359.42	✓ 406.83	Metro cuadrado
Producto Final : AMPLIACION DE EDIFICIOS DE SALUD					
Estructura : 14-2-2					
✓ 276393	AMPLIACION EDIFICIOS (AREA DE ENCAMAMIENTO DE LA UNIDAD NACIONAL DE ONCOLOGIA PEDIATRICA, 8VA. CALLE 7-02 ZONA 11, GUATEMALA, GUATEMALA)	✓ 77.87	✓ 485.11	✓ 562.98	Metro cuadrado

COMPROBANTE DE MODIFICACIÓN FÍSICA 1 - CMF1 -

DESCRIPCION :

MODIFICACION DE METAS DE INVERSION PRESUPUESTO 2026, FONDO SOCIAL DE SOLIDARIDAD

DISPONGASE LA EMISION DE ESTA OPERACION:

RECIBIDA



Licda. Maria Hortensia Cid López de Aguilar
Directora
Dirección de Planificación y Desarrollo Institucional
-DIPLAN-
Ministerio de Comunicaciones, Infraestructura
y Vivienda -CIV-

Josue Ricart
Viceministro Administrativo y Financiero
Ministerio de Comunicaciones, Infraestructura
y Vivienda

Fecha
19/01/2026



Ministerio de
**Comunicaciones,
Infraestructura y
Vivienda**



Guatemala, 19 de enero de 2026
Oficio **CP/040-2026**

Licenciada

María Hortensia del Cid López

Directora

Dirección de Planificación y Desarrollo Institucional -DIPLAN-
Ministerio de Comunicaciones, Infraestructura y Vivienda
Presente.

Estimada Licda. del Cid:

Le saludo cordialmente deseándole éxitos en sus actividades diarias.

El motivo del presente es para hacer entrega de la **Modificación a las Metas Físicas de Inversión** para el presupuesto del Ejercicio Fiscal 2026 del Fondo Social de Solidaridad, para lo cual se adjunta documentación requerida para continuar con los trámites correspondientes.

Sin otro particular, me es grato suscribirme.

Atentamente,


Ing. Carlos Castro
Coordinador de Planificación
Fondo Social de Solidaridad

Vo.Bo.

Ing. Antonio Aleidis Erazo España
Coordinador Ejecutivo
Fondo Social de Solidaridad



Resolución PLANI-04-2026

UNIDAD DE PLANIFICACIÓN DEL FONDO SOCIAL DE SOLIDARIDAD Guatemala, diecinueve de enero de dos mil veintiséis-----

Asunto: Modificación de Metas Físicas del Presupuesto de Inversión del Fondo Social de Solidaridad para el Ejercicio Fiscal 2026 para poder llevar a cabo la correcta ejecución y seguimiento de las metas asignadas al presupuesto 2026 de la Institución.

CONSIDERANDO:

Que mediante Acuerdo Ministerial Número 247-2009 de fecha 02 de abril de 2009, se crea la Unidad Ejecutora Fondo Social de Solidaridad como Unidad Especial de Ejecución adscrita al Ministerio de Comunicaciones, Infraestructura y Vivienda, cuya vigencia temporal se supeditó a la extinción del Fideicomiso del Fondo Social de Solidaridad creado por medio del Acuerdo Gubernativo 71-2009.

CONSIDERANDO:

Que mediante Acuerdo Ministerial Número 370-2019 se prorroga la vigencia por 10 años a partir del 2 de abril de 2019, del Fondo Social de Solidaridad para que siga como unidad especial de ejecución con el objeto de ejecutar programas, proyectos y obras, competencia del Ministerio de Comunicaciones, Infraestructura y Vivienda, que coadyuven a fortalecer el desarrollo económico y social de la población guatemalteca y mejorar su nivel de vida.

CONSIDERANDO:

Que en el artículo cinco (5) del Acuerdo Gubernativo 1-2026 se autoriza elaborar las Modificaciones de metas físicas dentro del Módulo de Presupuesto por Resultados -PpR- del Sistema de Gestión -SIGES-, cuando una modificación presupuestaria así lo requiera, por lo que el Fondo Social de Solidaridad -FSS- requiere la presente modificación de metas físicas para el Presupuesto de Inversión 2026 de la Institución.

CONSIDERANDO:

Que según lo preceptúa el artículo cinco (5) del Acuerdo Gubernativo 1-2026 en su inciso a) y b) en donde se establece que las Modificaciones de Metas Físicas se autorizarán por medio de resolución de parte de la Máxima Autoridad, cuando una reprogramación modifique metas físicas, y cuando no modifique metas físicas por medio de resolución de la Unidad de Planificación o dependencia que haga sus veces, dicha resolución debe indicar la justificación correspondiente.



POR TANTO:

Con base en lo considerado y fundamento legal citado en los párrafos anteriores.

RESUELVE:

Primero: Que en el Acuerdo Gubernativo No. 1-2026, el cual indica que el presupuesto en vigencia para el ejercicio fiscal 2026, es el aprobado por el Congreso de la República de Guatemala, mediante el Decreto No. 36-2024 del Congreso de la República, Ley del Presupuesto General de Ingresos y Egresos del Estado, por lo que los 53 proyectos a los que les fue asignado presupuesto para el presente ejercicio fiscal 2026 no cuentan con la meta física asignada en base al presupuesto otorgado, **se modificarán la metas físicas correspondientes.**

Segundo: La presente deberá enterarse en la forma y plazos establecidos en el Decreto 36-2024 del Congreso de la República de Guatemala.

Tercero: La presente resolución tiene vigencia a partir de la fecha de su emisión.



Ing. Carlos Castro
Coordinador de Planificación
Fondo Social de Solidaridad



Ing. Antonio Alcides Erazo España
Coordinador Ejecutivo
Fondo Social de Solidaridad


JUSTIFICACION

MODIFICACIÓN DE METAS FÍSICAS
PARA EL PRESUPUESTO DE INVERSIÓN DEL FONDO SOCIAL DE SOLIDARIDAD
CORRESPONDIENTE AL EJERCICIO FISCAL 2026

La siguiente justificación se elabora con el objeto de llevar a cabo el proceso de Modificación de Metas Físicas para el Presupuesto de Inversión del Ejercicio fiscal 2026 del Fondo Social de Solidaridad, la cual se realiza según el comprobante de modificación de metas físicas CMF1 No. 15457 de fecha 19 de enero de 2026, por lo que para poder llevar a cabo el proceso de modificación de metas físicas de los proyectos en base al presupuesto asignado para el Ejercicio Fiscal 2026.

Los proyectos se describen en la matriz adjunta con la modificación requerida en base a la asignación presupuestaria otorgada en el presente año, para poder de esta forma llevar a cabo la correcta ejecución y seguimiento de los proyectos de inversión en los sistemas correspondientes.

Por las razones antes expuestas se solicita la modificación de metas físicas para los 53 SNIP's de proyectos que se describen en la matriz adjunta junto a la documentación requerida para continuar con los procesos correspondientes.



Ing. Carlos Castro
Coordinador de Planificación
Fondo Social de Solidaridad



Ing. Antonio Alcides Erazo España
Coordinador Ejecutivo
Fondo Social de Solidaridad

ESTRUCTURA PROGRAMÁTICA (PR-SUB-PRV-ACT-08)	NOMBRE DEL PRODUCTO	SNIP	NOMBRE DEL SUBPRODUCTO			UNIDAD DE MEDIDA	PRESUPUESTO ACTUAL Q. 2026	META ACTUAL SNIP 2026	META FINAL A MODIFICAR	META FINAL
			NOMBRE	CODIGO	NOMBRE					
	CONSTRUCCION DE CARRETERAS PRIMARIAS, PUENTES Y DISTRIBUIDORES DE TRANSITO					Q	130,387,140.00			
11-01-001-000-001		263551	CONSTRUCCION PASO A DESNIVEL CALZADA ROOSEVELT Y 9 AVENIDA ZONA 11 GUATEMALA GUATEMALA	1,201	Metro	Q	22,163,305.00	28.06	154.66	182.72
		263554	CONSTRUCCION PASO A DESNIVEL AVENIDA PETAPA Y 33 CALLE ZONA 12 GUATEMALA GUATEMALA	1,201	Metro	Q	61,216,957.00	57.25	117.98	175.23
		299285	CONSTRUCCION PASO A DESNIVEL 46 CALLE CALZADA RAUL AGUILAR BATRES ENTRADA COLONIA MONTE MARIA ZONA12 VILLA NUEVA GUATEMALA	1,201	Metro	Q	47,006,878.00	20.56	223.99	244.55
	MEJORAMIENTO DE CARRETERAS PRIMARIAS					Q	150,456,915.00			
11-01-001-000-003		276039	MEJORAMIENTO CARRETERA CA-13 AEROPUERTO INTERNACIONAL MUNDO MAYA KM. 477.200 - BIFURCACION IXLU KM. 490.000, FLORES, PETEN	1204	Kilómetro	Q	62,388,050.00	2.12	6.72	8.84
		276084	MEJORAMIENTO CARRETERA CA-13 DE PUERTA DEL CIELO KM. 529.700 - FRONTERA KM. 552.850, MELCHOR DE MENCOS, PETEN	1204	Kilómetro	Q	37,925,466.00	1.86	3.28	5.14
		303199	MEJORAMIENTO CARRETERA CA 13 KM 490 00 ALDEA IXLU KM 529 00 PUERTA DEL CIELO FLORES MELCHOR DE MENCOS PETEN	1204	Kilómetro	Q	50,143,399.00	3.13	3.56	6.69
		154958	MEJORAMIENTO CARRETERA BIF SANTA CRUZ DEL QUICHE-SAN PEDRO JOCOPILAS, ALDEA SAN PABLO, QUICHE	1204	Kilómetro	Q	27,683,095.00	1.00	6.38	7.38
		154956	MEJORAMIENTO CARRETERA BIF SANTA CRUZ DEL QUICHE-SAN ANTONIO ILOITENANCO Y RD TOTO 01	1204	Kilómetro	Q	27,683,095.00	1.00	0.95	1.95
		129914	MEJORAMIENTO CARRETERA TRAMO BIF. CA-09 NORTE KM 46.86 ENTRADA FINCA SAN MIGUEL - ALDEA EL CARMEN, SANARATE, EL PROGRESO (PAVIMENTACION)	1204	Kilómetro	Q	4,495,147.00	0.30	0.34	0.64
11-01-002-000-003		129914	MEJORAMIENTO CARRETERA RD-PRC-15 ALDEA LAS OVEJAS KM. 93.717 - COLONIA JORGE MARIO BARRIOS FALLA KM. 90.500, EL PROGRESO	1204	Kilómetro	Q	11,415,850.00	0.26	1.37	1.63
		276083	MEJORAMIENTO CARRETERA RD-PEI-11-01 SAN BENITO - SANTA RITA, SAN BENITO, PETEN	1204	Kilómetro	Q	20,153,869.00	1.43	1.32	2.75
		280288	MEJORAMIENTO CARRETERA RD-SRO-19 KM.130.670 ALDEA LA VINA PUEBLO NUEVO LA REFORMA - RD-SRO-26 KM. 136.978 ALDEA LA BOMBA, CHIQUIMULILLA, SANTA ROSA	1204	Kilómetro	Q	13,416,367.00	0.51	1.54	2.05
		280292	MEJORAMIENTO CARRETERA RD-QUE-13-03 KM. 217.165 Y BIF. RD-QUE-13-03 KM. 220.905 - RD-QUE-13-02 KM. 221.305, HUITAN, QUETZALTENANGO	1204	Kilómetro	Q	9,405,540.00	1.56	-0.32	1.24
		280289	MEJORAMIENTO CARRETERA RD-ESC-25 INTERSECCION RD-ESC-02 KM. 99.450 - PARCELAMIENTO LOS ANGELES KM. 124.081, LA DEMOCRACIA-SAN JOSE, ESCUINTLA	1204	Kilómetro	Q	34,010,669.00	1.97	3.16	5.13
		283717	MEJORAMIENTO CARRETERA RD-JUT-07 KM 134 600 - KM 142 730 EL PROGRESO JUTIPA	1204	Kilómetro	Q	11,928,455.00	0.65	1.57	2.22
		295013	MEJORAMIENTO CARRETERA RD CHI 05 KM 182 70 KM 189 95 CHIQUIMULA CHIQUIMULA	1204	Kilómetro	Q	38,275,441.00	0.58	5.23	5.81
		295692	MEJORAMIENTO CARRETERA RD-PEI-23 DE INTERSECCION CA-13 KM 379 550 - 5A AVENIDA ZONA 5 POPTUN PETEN	1204	Kilómetro	Q	6,901,500.00	0.09	0.60	0.69
		299243	MEJORAMIENTO CARRETERA RD-CUA-12 KM 74 200 - KM 79 700 CHUARRANCHO CUATEMALA	1204	Kilómetro	Q	31,565,833.00	0.44	1.28	1.72
		299180	MEJORAMIENTO CARRETERA RD ESC 27 KM 143 350 KM 145 877 TIQUISATE ESCUINTLA	1204	Kilómetro	Q	28,723,920.00	0.23	2.46	2.69
		302353	MEJORAMIENTO CARRETERA RD PET 01 KM 12 789 KM 17 579 SAN ANDRES PETEN	1204	Kilómetro	Q	10,880,000.00	0.38	3.60	3.98
		304433	MEJORAMIENTO CARRETERA RD JUT 54 KM 139 930 KM 143 728 PASASCO JUTIPA	1204	Kilómetro	Q	23,892,987.00	0.30	3.18	3.48
		317884 *	MEJORAMIENTO CARRETERA RD CHM 31 KM 104 43 KM 118 51 SAN JOSE POAQUIL CHIMALTENANGO	1204	Kilómetro	Q	27,337,903.00	2.81	0.00	2.81





ESTRUCTURA (SFP-FRY-ACT-0B)	NOMBRE DEL PRODUCTO	SNIP	NOMBRE DEL SUBPRODUCTO			UNIDAD DE MEDIDA	NOMBRE	CODIGO	NOMBRE	PRESUPUESTO ACTUAL Q. 2026	META ACTUAL SNIP 2026	META FINAL A MODIFICA R	META FINAL
	MEJORAMIENTO DE CAMINOS RURALES					Q	195,049,000.00						
11-02-001-000-001		281576	MEJORAMIENTO CAMINO RURAL ALDEA SANTA BARBARA ALDEA EL ZAPOTE SANTA MARIA IXHUATAN Y BIF ALDEA SAN JOSE EL COYOLITO SAN JUAN TECUACO SANTA ROSA	1,201	Metro	Q	24,204,601.00	602.31	4562.60	5164.91			
		297718	MEJORAMIENTO CAMINO RURAL ALDEA SAN MIGUEL CASCO URBANO HUIITE ZACAPA	1,201	Metro	Q	28,723,920.00	7.98	6784.11	6792.09			
		283166	MEJORAMIENTO CAMINO RURAL QUE CONDUCE DE LA ALDEA SANTA RITA A LA ALDEA EL NARANJO GUASTATOYA EL PROGRESO	1,201	Metro	Q	21,344,747.00	1131.91	2262.44	3394.35			
		302279	MEJORAMIENTO CAMINO RURAL ALDEA CHIMAZAT - CASCO URBANO SANTA CRUZ BALANYA CHIMALTENANGO	1,201	Metro	Q	24,547,689.00	232.07	2424.62	2656.69			
		302280	MEJORAMIENTO CAMINO RURAL ALDEA LA CRUZ ALDEA HERMOGENES MONTELLANO SAN PEDRO YEPOCA PA CHIMALTENANGO	1,201	Metro	Q	22,701,232.00	253.19	2626.02	2879.21			
		304099	MEJORAMIENTO CAMINO RURAL DE PUENTE MARCOS PINZON PUENTE EL MACHETON PACHALUM QUICHE	1,201	Metro	Q	25,297,769.00	378.85	3968.69	4347.54			
		313178	MEJORAMIENTO CAMINO RURAL ALDEA PAXCAMAN HACIA ALDEA EL MANGO FLORES PETEN	1,201	Metro	Q	39,298,905.00	548.84	5204.51	5753.35			
		313392	MEJORAMIENTO CAMINO RURAL BIFURCACION CA 1 OR KM 1202 HOSPITAL NACIONAL IUTIPA IUTIPA	1,201	Metro	Q	8,930,137.00	785.00	1152.81	1937.81			
		313392	MEJORAMIENTO CAMINO RURAL BIFURCACION CA 1 OR KM 1202 HOSPITAL NACIONAL IUTIPA IUTIPA	1,201	Metro	Q	4,137,206.00						
		11-02-002-000-001	CONSTRUCCION DE PUENTES EN CAMINOS RURALES										
		267349	CONSTRUCCION PUENTE VEHICULAR CASERIO AGUA CALIENTE, ALDEA QUECA, SIPACPA, SAN MARCOS	1,201	Metro	Q	4,137,206.00	4.17	7.49	11.66			
	MANTENIMIENTO Y CONSTRUCCION DE INFRAESTRUCTURA ESTRATEGICA (DECRETO 21-2022)												
	MEJORAMIENTO DE CARRETERAS												
		295015	MEJORAMIENTO CARRETERA RD CHI 21 01 KM 240 70 PUENTE LOS CAULOTES KM 243 76 CAMOTAN CHIQUIMULA	1204	Kilómetro	Q	21,831,343.00	0.24	1.36	1.60			
11-03-001-000-002	MEJORAMIENTO DE CALLES												
		297297	MEJORAMIENTO CALLE 8A CALLE ENTRE TERA Y 5A AVENIDA Y ZANJON ZONA 3 PAJUN ESCUINTLA	1,201	Metro	Q	2,787,741.00	36.72	0.11	36.83			
11-03-001-000-005	MEJORAMIENTO DE CALLES												
		297297	MEJORAMIENTO CALLE 8A CALLE ENTRE TERA Y 5A AVENIDA Y ZANJON ZONA 3 PAJUN ESCUINTLA	1,201	Metro	Q	102,623,710.00						
11-04-001-000-001		282983	MEJORAMIENTO CALLE 3RA AVENIDA 2DA CALLE 3RA CALLE 4TA CALLE 5TA CALLE Y 6TA CALLE BARRIO SAN DIEGO LA GOMERA ESCUINTLA	1,201	Metro	Q	5,253,430.00	125.95	981.34	1107.29			
		282984	MEJORAMIENTO CALLE 1RA CALLE 2DA CALLE 3RA AVENIDA Y 12VA AVENIDA ALDEA NUEVO TEXCUACO LA GOMERA ESCUINTLA	1,201	Metro	Q	10,558,201.00	142.30	1384.64	1526.94			
		282985	MEJORAMIENTO CALLE 6TA AVENIDA COLONIA EL PORVENIR COLONIA CATALINA LA GOMERA ESCUINTLA	1,201	Metro	Q	2,316,616.00	40.57	312.86	353.43			
		283545	MEJORAMIENTO CALLE 5TA AVENIDA 9 CALLE 13 CALLE ZONA 1 MELCHOR DE MENCOS PETEN	1,201	Metro	Q	3,922,022.00	32.63	139.23	171.86			
		283548	MEJORAMIENTO CALLE CEMENTERIO GENERAL INTERSECCION KM 294 525 RN 12 NORTE IXCHIGUAN SAN MARCOS	1,201	Metro	Q	3,800,248.00	81.77	415.36	497.13			
		295868	MEJORAMIENTO CALLE 5 CASCO URBANO HOSPITAL CABECERA MUNICIPAL SAN PEDRO NECTA HUEHUETENANGO	1,201	Metro	Q	12,459,791.00	295.32	997.94	1293.26			
		300328	MEJORAMIENTO CALLE 5 AVENIDA Y 7 CALLE ZONA 8 DE CALZADA FRANCISCO LAVIER LOPEZ MARCOQUIN NUEVO HOSPITAL SAN BENITO PETEN	1,201	Metro	Q	15,086,372.00	265.36	2267.31	2532.67			
		302278	MEJORAMIENTO CALLE REAL CENTENARIO CASCO URBANO EL TEJAR CHIMALTENANGO	1,201	Metro	Q	22,842,434.00	209.49	2174.07	2383.56			
		313307	MEJORAMIENTO CALLE 5 BARRIO LA UNION Y BARRIO ATUS CASCO URBANO PUERTO BARRIOS IZABAL	1,201	Metro	Q	26,384,596.00	69.42	2012.02	2081.44			

ESTRUCTURA PROGRAMÁTICA (PR-SFP-PRY-ACT-0B)	NOMBRE DEL PRODUCTO	SNIP	NOMBRE DEL SUBPRODUCTO			UNIDAD DE MEDIDA	PRESUPUESTO ACTUAL Q. 2026	META ACTUAL SNIP 2026	META FINAL A MODIFICAR	META FINAL
			NOMBRE	CODIGO	NOMBRE					
13-00-001-000-001	CONSTRUCCIÓN DE INFRAESTRUCTURA AEROPORTUARIA	✓ 281249	1,301	Metro Cuadrado	CONSTRUCCION INFRAESTRUCTURA DE AEROPUERTO (TORRE DE CONTROL), SAN JOSE, ESCUINTLA	Q	24,634,033.00	✓ 178.67	✓ 655.44	834.11
		✓ 281251	1,301	Metro Cuadrado	CONSTRUCCION INFRAESTRUCTURA DE AEROPUERTO (ESTACION DE BOMBEROS), SAN JOSE, ESCUINTLA	Q	3,404,607.00	✓ 93.80	✓ 256.54	350.34
		✓ 281254	1,301	Metro Cuadrado	CONSTRUCCION INFRAESTRUCTURA DE AEROPUERTO (URBANIZACION), SAN JOSE, ESCUINTLA	Q	54,042,399.00	✓ 8575.02	✓ 18313.75	104088.77
		✓ 281256	1,301	Metro Cuadrado	MEJORAMIENTO INFRAESTRUCTURA DE AEROPUERTO INTERNACIONAL LA AURORA GUATEMALA GUATEMALA	Q	20,734,920.00	✓ 5751.04	✓ 5453.06	11204.10
13-00-001-000-001	AMPLIACIÓN DE INFRAESTRUCTURA AEROPORTUARIA	✓ 281255	1,301	Metro Cuadrado	AMPLIACION PISTA DE ATERRIZAJE, SAN JOSE, ESCUINTLA	Q	33,291,296.00	✓ 7936.78	✓ -2073.71	5863.07
14-00-002-000-001	MEJORAMIENTO DE EDIFICIOS DE SALUD	✓ 276392	1,301	Metro Cuadrado	MEJORAMIENTO EDIFICIO(S) DE LA UNIDAD DE ATENCION INTEGRAL DEL VIH E INFECCIONES CRONICAS DEL HOSPITAL ROOSEVELT ZONA 11, GUATEMALA, GUATEMALA	Q	4,850,000.00	✓ 47.41	✓ 359.42	406.83
14-00-002-000-001	AMPLIACION DE EDIFICIOS DE SALUD	✓ 276393	1,301	Metro Cuadrado	AMPLIACION EDIFICIO(S) AREA DE ENCAMAMIENTO DE LA UNIDAD NACIONAL DE ONCOLOGIA PEDIATRICA, 8VA. CALLE 7-02 ZONA 11, GUATEMALA, GUATEMALA	Q	9,068,524.00	✓ 77.87	✓ 485.11	562.98
14-00-001-000-002	AMPLIACIÓN DE SISTEMAS DE AGUAS PLUVIALES	✓ 263543	1,201	Metro	AMPLIACION SISTEMA DE AGUAS PLUVIALES UBICADO EN LA 7 AVENIDA NORTE, 24 CALLE FINAL Y 10 CALLE Y 10 AV GUATEMALA, GUATEMALA	Q	35,865,608.00	✓ 134.28	✓ 146.35	280.63
94-14-001-000-000	REPOSICION DE PUENTE VEHICULAR	✓ 300658	1,201	Metro	REPOSICION PUENTE VEHICULAR INGRESO A EL JICARO EL JICARO EL PROGRESO	Q	8,377,203.00	✓ 13.57	✓ -0.78	12.79
TOTAL							Q	1,213,908,800.00		

* El Proyecto con SNIP 317864 MEJORAMIENTO CARRETERA RD CHM 31 KM 104 43 KM 118 51 SAN JOSE POQUIL CHIMALTENANGO no necesitara modificación de metas físicas derivado que tiene las metas correspondientes

Ing. Antonio Alcides Erazo España
 Coordinador Ejecutivo
 Fondo Social de Solidaridad

Ing. Carlos Castro
 Coordinador de Planificación
 Fondo Social de Solidaridad

COMPROBANTE DE MODIFICACIÓN FÍSICA 1 -CMF1-

Institución :	13000	MINISTERIO DE COMUNICACIONES, INFRAESTRUCTURA Y VIVIENDA	Fecha elaboración	No. COMPROBANTE
Unid. Ejec.:		FONDO SOCIAL DE SOLIDARIDAD	19/01/2026	15457 ✓

Tipo Documento Respado	Clase Documento	No. Doc. Respado	Fecha Respado	Clase de Modificación
RESOLUCIONES	RESOLUCIONES DEL DESPACHO	PLANI-04-2026	19/01/2026	REPROGRAMACION

METAS DISMINUIDAS					
SNIP	Descripción de la Meta	Inicial	Modificado	Vigente	Unidad Medida

Producto Final : MEJORAMIENTO DE CARRETERAS SECUNDARIAS

Estructura : 11-1-2

1.56

.32

1.24

280292	MEJORAMIENTO CARRETERA RD-QUE-13-03 KM. 217.165 - KM. 221.165 Y BIF. RD-QUE-13-03 KM. 220.905 - RD-QUE-13-02 KM. 221.305, HUITAN, QUETZALEMANGO	1.56	.32	1.24	Kilometro
--------	---	------	-----	------	-----------

Producto Final : ADECUACIÓN DE INFRAESTRUCTURA AEROPORTUARIA

Estructura : 13-0-1

7.936.78

2,073.71

5,863.07

281255	AMPLIACION PISTA DE ATERRIAJE, SAN JOSE, ESCUINTLA	7.936.78	2,073.71	5,863.07	Metro cuadrado
--------	--	----------	----------	----------	----------------

Producto Final : REPOSICION DE PUENTE VEHICULAR

Estructura : 54-14-1

13.57

.78

12.79

300558	REPOSICION PUENTE VEHICULAR INGRESO A EL JICARO, EL PROGRESO	13.57	.78	12.79	Metro
--------	--	-------	-----	-------	-------

METAS INCREMENTADAS

SNIP	Descripción de la Meta	Inicial	Modificado	Vigente	Unidad Medida
------	------------------------	---------	------------	---------	---------------

Producto Final : CONSTRUCCION DE DISTRIBUIDORES DE TRANSITO

Estructura : 11-1-1

105.87

496.63

602.50

263554	CONSTRUCCION PASO A DENIVEL AVENIDA PEIAPA Y 53 CALLE, ZONA 12, GUATEMALA, GUATEMALA	57.25	117.98	175.23	Metro
--------	--	-------	--------	--------	-------

263551	CONSTRUCCION PASO A DENIVEL CALZADA ROOSEVELT Y AVENIDA, ZONA 11, GUATEMALA, GUATEMALA	28.08	154.66	182.72	Metro
--------	--	-------	--------	--------	-------

299285	CONSTRUCCION PASO A DENIVEL 46 CALLE, CALZADA RAUL AGUILAR BAÑES, ENIRADA COLONIA MONIE MARIA ZONA 12, VILLA NUEVA, GUATEMALA	20.56	223.99	244.55	Metro
--------	---	-------	--------	--------	-------

Producto Final : MEJORAMIENTO DE CARRETERAS EPIMARIAS

Estructura : 11-1-1

7.11

13.56

20.67

276084	MEJORAMIENTO CARRETERA CA-13 DE PUERTA DEL CIELO KM. 528.700 - FRONTERA KM. 552.850, MELCHOR DE MENCOS, PEIEN	1.86	3.28	5.14	Kilometro
--------	---	------	------	------	-----------

276039	MEJORAMIENTO CARRETERA CA-13 AEROPUERTO INTERNACIONAL MINDO MAYA KM. 477.700 - BIFURCACION XULU KM. 480.000, FLORES, PEIEN	2.12	6.72	8.84	Kilometro
--------	--	------	------	------	-----------

303199	MEJORAMIENTO CARRETERA CA-13 KM 490.00 ALDEA IXU - KM. 526.00 PUERTA DEL CIELO, FLORES - MELCHOR DE MENCOS, PEIEN	3.13	3.56	6.69	Kilometro
--------	---	------	------	------	-----------

Producto Final : MEJORAMIENTO DE CARRETERAS SECUNDARIAS

Estructura : 11-1-2

13.10

40.41

53.51

280291	MEJORAMIENTO CARRETERA RD-PRO-15 ALDEA LAS OVEJAS KM. 93.717 - COLONIA JORGE MARIO BARRIOS FALLA KM. 90.500, EL JICARO, EL PROGRESO	.26	1.37	1.63	Kilometro
--------	---	-----	------	------	-----------

302353	MEJORAMIENTO CARRETERA RD-PEI-01 KM. 12.789 - KM. 17.579, SAN ANDRES, PEIEN	.38	3.60	3.98	Kilometro
--------	---	-----	------	------	-----------

283717	MEJORAMIENTO CARRETERA RD-JUI-07 KM. 134.600 - KM. 142.730, EL PROGRESO, JUIIAPA	.65	1.57	2.22	Kilometro
--------	--	-----	------	------	-----------

276028	MEJORAMIENTO CARRETERA RD-PEI-01 DE PUENTE SACPUY - ALDEA SACPUY, SAN ANDRES, PEIEN	.88	6.75	7.63	Kilometro
--------	---	-----	------	------	-----------

276083	MEJORAMIENTO CARRETERA RD-PEI-11-01 SAN BENITO - SANTA RITA, SAN BENITO, PEIEN	1.43	1.32	2.75	Kilometro
--------	--	------	------	------	-----------

304433	MEJORAMIENTO CARRETERA RD-JUI-54 KM. 135.930 - KM. 143.728, PALSACO, JUIIAPA	.30	3.18	3.48	Kilometro
--------	--	-----	------	------	-----------

280289	MEJORAMIENTO CARRETERA RD-ESC-25 INTERSECCION RD-ESC-02 KM. 89.450 - PARCELAMIENTO LOS ANGELES KM. 124.081, LA DEMOCRACIA- SAN JOSE, ESCUINTLA	1.97	3.16	5.13	Kilometro
--------	--	------	------	------	-----------

295013	MEJORAMIENTO CARRETERA RD-CHI-05 KM. 182.70 - KM. 189.95, CHICQUIMULA, CHICQUIMULA	.58	5.23	5.81	Kilometro
--------	--	-----	------	------	-----------

299180	MEJORAMIENTO CARRETERA RD-ESC-27 KM. 143.350 - KM. 145.877, TIQUISATE, ESCUINTLA	.23	2.46	2.69	Kilometro
--------	--	-----	------	------	-----------

276035	MEJORAMIENTO CARRETERA RD-PEI-07 DE INTERSECCION RD-PEI-15 KM. 468.600 - COOPERATIVA NUEVA GUATEMALA, TECUN UMAN KM.508.040, SAN FRANCISCO, PEIEN	3.08	.68	3.76	Kilometro
--------	---	------	-----	------	-----------

129914	MEJORAMIENTO CARRETERA IRAMO BIF. CA-09 NORIE KM 46.86 ENIRADA FINCA SAN MIGUEL - ALDEA EL CARMEN, SANABATE, EL PROGRESO (PAVIMENTACION)	.30	.34	.64	Kilometro
--------	--	-----	-----	-----	-----------

299243	MEJORAMIENTO CARRETERA RD-GUA-12 KM. 74.200 - KM. 79.700, CHUARRANCHO, GUATEMALA	.44	1.28	1.72	Kilometro
--------	--	-----	------	------	-----------

154958	MEJORAMIENTO CARRETERA BIF SANTA CRUZ DEL QUICHE-SAN PEDRO JOCOPIJAS, ALDEA SAN PABLO, QUICHE	1.00	6.38	7.38	Kilometro
--------	---	------	------	------	-----------

154956	MEJORAMIENTO CARRETERA BIF SANTA CRUZ DEL QUICHE-SAN ANTONIO ILOTENANGO Y RD TOTO 01	1.00	.95	1.95	Kilometro
--------	--	------	-----	------	-----------

295692	MEJORAMIENTO CARRETERA RD-PEI-23 DE INTERSECCION CA-13 KM. 379.550 - 5A. AVENIDA ZONA 5, POPIUN PEIEN	.09	.60	.69	Kilometro
--------	---	-----	-----	-----	-----------

280288	MEJORAMIENTO CARRETERA RD-SRO-19 KM.130.670 ALDEA LA VINA PUEBLO NUEVO LA REFORMA - RD-SRO-26 KM. 136.978 ALDEA LA BOMBA, CHICQUIMULA, SANTA ROSA	.51	1.54	2.05	Kilometro
--------	---	-----	------	------	-----------

Producto Final : MEJORAMIENTO DE CAMINOS RURALES

Estructura : 11-2-1

3,940.15

28,985.80

32,925.95

281576	MEJORAMIENTO CAMINO RURAL ALDEA SANTA BARBARA - ALDEA EL APOLIE, SANTA MARIA XHUIAIAN Y BIF. ALDEA SAN JOSE EL COXOLITO, SAN IBAN JECUACO, SANTA ROSA	602.31	4,562.60	5,164.91	Metro
--------	---	--------	----------	----------	-------


304039	MEJORAMIENTO CAMINO RURAL DE PUENTE MARCOS PINZON - PUENTE EL MACHETON, PACHALUM, QUICHE	378.85	3,968.69	4,347.54	Metro
--------	--	--------	----------	----------	-------

302280	MEJORAMIENTO CAMINO RURAL ALDEA LA CRUZ - ALDEA HERMOGENES MONTELLANO, SAN PEDRO YEPPOCAPA, CHIMALTENANGO	253.19	2,626.02	2,879.21	Metro
--------	---	--------	----------	----------	-------



COMPROBANTE DE MODIFICACIÓN FÍSICA 1 -CMF1-

283166	MEJORAMIENTO CAMINO RURAL QUE CONDUCE DE LA ALDEA SANTA RITA A LA ALDEA EL NARANJO, SUANTAYATA, EL PROGRESO	1,131.91	2,262.44	3,394.35	Metro
297718	MEJORAMIENTO CAMINO RURAL ALDEA SAN MIGUEL - CASCO URBANO, HUIE, ZACAPA	7.98	6,784.11	6,792.09	Metro
302279	MEJORAMIENTO CAMINO RURAL ALDEA CHIMAZAT - CASCO URBANO, SANTA CRUZ BALANYA, CHIMALTENANGO	232.07	2,424.62	2,656.69	Metro
313178	MEJORAMIENTO CAMINO RURAL ALDEA PAXCAMAN HACIA ALDEA EL MANGO, FLORES, PETEN	548.84	5,204.51	5,753.35	Metro
313392	MEJORAMIENTO CAMINO RURAL BIURCACION CA-1 OR. KM 120.92 - HOSPITAL NACIONAL, JUTIAPA, JUTIAPA	785.00	1,152.81	1,937.81	Metro
Acto Final : CONSTRUCCION DE PUENTES EN CAMINOS RURALES					
Estructura : 11-2-2					
267349	CONSTRUCCION PUENTE VEHICULAR CASERIO AGUA CALIENTE, ALDEA QUECA, SIPACAPA, SAN MARCOS	4.17	7.49	11.66	Metro
Producto Final : MEJORAMIENTO DE CALLES					
Estructura : 11-3-1					
297297	MEJORAMIENTO CALLE BA. CALLE ENTRE 1ERBA. Y 5A. AVENIDA Y ANJON, ZONA 3, PALIN, ESCUINTLA	36.72	.11	36.83	Metro
Producto Final : MEJORAMIENTO DE CARRETERAS					
Estructura : 11-3-1					
295015	MEJORAMIENTO CARRETERA RD-CHI-21-01 KM. 240.70 - PUENTE LOS CAULOTES KM. 243.76. CAMOYAN, CHIOQUIMILA	.24	1.36	1.60	Kilometro
Producto Final : MEJORAMIENTO DE CALLES					
Estructura : 11-4-1					
300328	MEJORAMIENTO CALLE 89 1E AVENIDA Y 7 CALLE ZONA 8 DE CALZADA, FRANCISCO JAVIER LOPEZ MARROQUIN - NUEVO HOSPITAL, SAN BENITO, PETEN	265.36	2,267.31	2,532.67	Metro
295868	MEJORAMIENTO CALLE 89 CASCO URBANO - HOSPITAL CABECERA MUNICIPAL, SAN PEDRO NECTA, HUENHUEHANGUO	295.32	997.94	1,293.26	Metro
313307	MEJORAMIENTO CALLE 89 BARRIO LA UNION Y BARRIO ATUJ, CASCO URBANO, PUERTO BARRIOS, IZABAL	69.42	2,012.02	2,081.44	Metro
302278	MEJORAMIENTO CALLE REAL CENTENARIO CASCO URBANO, EL TEJAR, CHIMALTENANGO	209.49	2,174.07	2,383.56	Metro
282985	MEJORAMIENTO CALLE 61A - AVENIDA COLONIA EL PORVENIR - COLONIA CATALINA, LA GOMERA, ESCUINTLA	40.57	312.86	353.43	Metro
283545	MEJORAMIENTO CALLE 51A - AVENIDA 9 CALLE - 13 CALLE ZONA 1, MEIGHOR DE MENCOS, PETEN	32.63	139.23	171.86	Metro
282984	MEJORAMIENTO CALLE 18A, CALLE, 2DA, CALLE, 3RA, AVENIDA, Y 13VA. AVENIDA, ALDEA NUEVO TEXCUACO, LA GOMERA, ESCUINTLA	142.30	1,384.64	1,526.94	Metro
282983	MEJORAMIENTO CALLE 38A, AVENIDA, 2DA, CALLE, 3RA, CALLE, 4TA, CALLE, 5TA CALLE, Y 6TA, CALLE, BARRIO SAN DIEGO, LA GOMERA, ESCUINTLA	125.95	981.34	1,107.29	Metro
283548	MEJORAMIENTO CALLE CEMENTERIO GENERAL - INTERSECCION KM. 284.525 RN-12-NORIE, IXC'HIGUAN, SAN MARCOS	81.77	415.36	497.13	Metro
Producto Final : AMPLIACION DE SISTEMAS DE AGUAS RESIDUALES					
Estructura : 20-0-1					
263543	AMPLIACION SISTEMA DE AGUAS PLUVIALES UBICADO EN LA 7 AVENIDA NORIE, 24 CALLE FINAL Y 10 CALLE Y 10 AV. GUATEMALA, GUATEMALA	134.28	146.35	280.63	Metro
Producto Final : CONSTRUCCION DE INFRAESTRUCTURA AEROPORTUARIA					
Estructura : 13-0-1					
281251	CONSTRUCCION INFRAESTRUCTURA DE AEROPUERTO (ESTACION DE BOMBEO), SAN JOSE, ESCUINTLA	93.80	256.54	350.34	Metro cuadrado
281254	CONSTRUCCION INFRAESTRUCTURA DE AEROPUERTO (URBANIZACION), SAN JOSE, ESCUINTLA	85,775.02	18,313.75	104,088.77	Metro cuadrado
281249	CONSTRUCCION INFRAESTRUCTURA DE AEROPUERTO (TORRE DE CONTROL), SAN JOSE, ESCUINTLA	178.67	655.44	834.11	Metro cuadrado
Producto Final : MEJORAMIENTO DE INFRAESTRUCTURA AEROPORTUARIA					
Estructura : 13-0-1					
281256	MEJORAMIENTO INFRAESTRUCTURA DE AEROPUERTO INTERNACIONAL LA AURORA, GUATEMALA, GUATEMALA	5,751.04	5,453.06	11,204.10	Metro cuadrado
Producto Final : MEJORAMIENTO DE EDIFICIOS DE SALUD					
Estructura : 14-0-2					
276392	MEJORAMIENTO EDIFICIOS DE LA UNIDAD DE ATENCION INTEGRAL DEL VIH E INFECCIONES CRONICAS DEL HOSPITAL ROOSEVELT ZONA 11, GUATEMALA, GUATEMALA	47.41	359.42	406.83	Metro cuadrado
Producto Final : AMPLIACION DE EDIFICIOS DE SALUD					
Estructura : 14-0-2					
276393	AMPLIACION EDIFICIOS AREA DE ENCAMIAMIENTO DE LA UNIDAD NACIONAL DE ONCOLOGIA PEDIATRICA, SVA, CALLE 7-82 ZONA 11, GUATEMALA, GUATEMALA	77.87	485.11	562.98	Metro cuadrado



COMPROBANTE DE MODIFICACIÓN FÍSICA 1 -CMF1-

DESCRIPCIÓN :

MODIFICACIÓN DE METAS DE INVERSIÓN PRESUPUESTO 2026. FONDO SOCIAL DE SOLIDARIDAD

DISPONGASE LA EMISION DE ESTA OPERACION:

ENVIADA /

Ing. Carlos Castro
Coordinador de Planificación
Fondo Social de Solidaridad

Ing. Antonio Aldeas Erazo España
Coordinador Ejecutivo
Fondo Social de Solidaridad

Fecha
19/01/2026